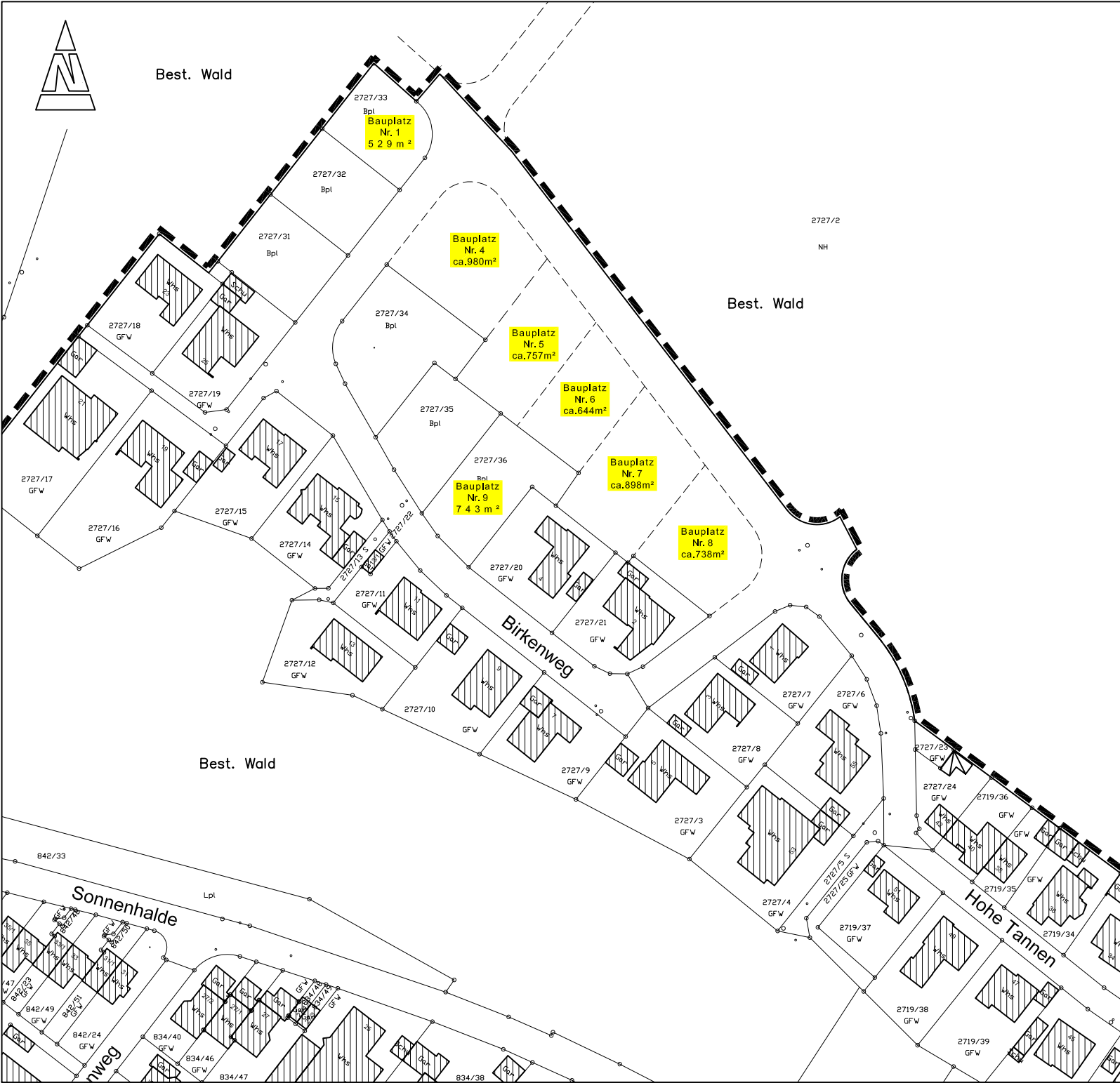




Best. Wald



Bauplatz  
Nr. 1  
529 m<sup>2</sup>

Bauplatz  
Nr. 4  
ca.980m<sup>2</sup>

Bauplatz  
Nr. 5  
ca.757m<sup>2</sup>

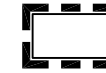
Bauplatz  
Nr. 6  
ca.644m<sup>2</sup>

Bauplatz  
Nr. 7  
ca.898m<sup>2</sup>

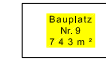
Bauplatz  
Nr. 9  
743 m<sup>2</sup>

Bauplatz  
Nr. 8  
ca.738m<sup>2</sup>

### Zeichenerklärung:



= Baugebiet



= städtische Bauplätze

KREISSTADT SIGMARINGEN

**Baugebiet**  
**"Hohe Tannen III / Birkenweg"**  
Gemarkung Sigmaringen

STADTPLANUNGSAMT  
SIGMARINGEN  
FRIEDRICH-HELMHOLDT-STR. 15  
72488 SIGMARINGEN  
TEL.: 07571/106-143  
FAX: 07571/106-139  
www.sigmaringen.de

PLANNUMMER 01-55	M A S T A B uma&stabl.	GEFERTIGT 05.05.2011 R6	ANERKANNT
---------------------	---------------------------	----------------------------	-----------